

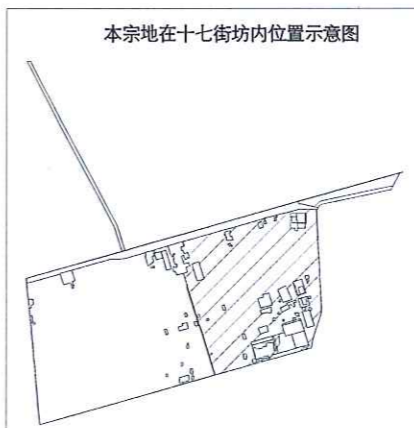
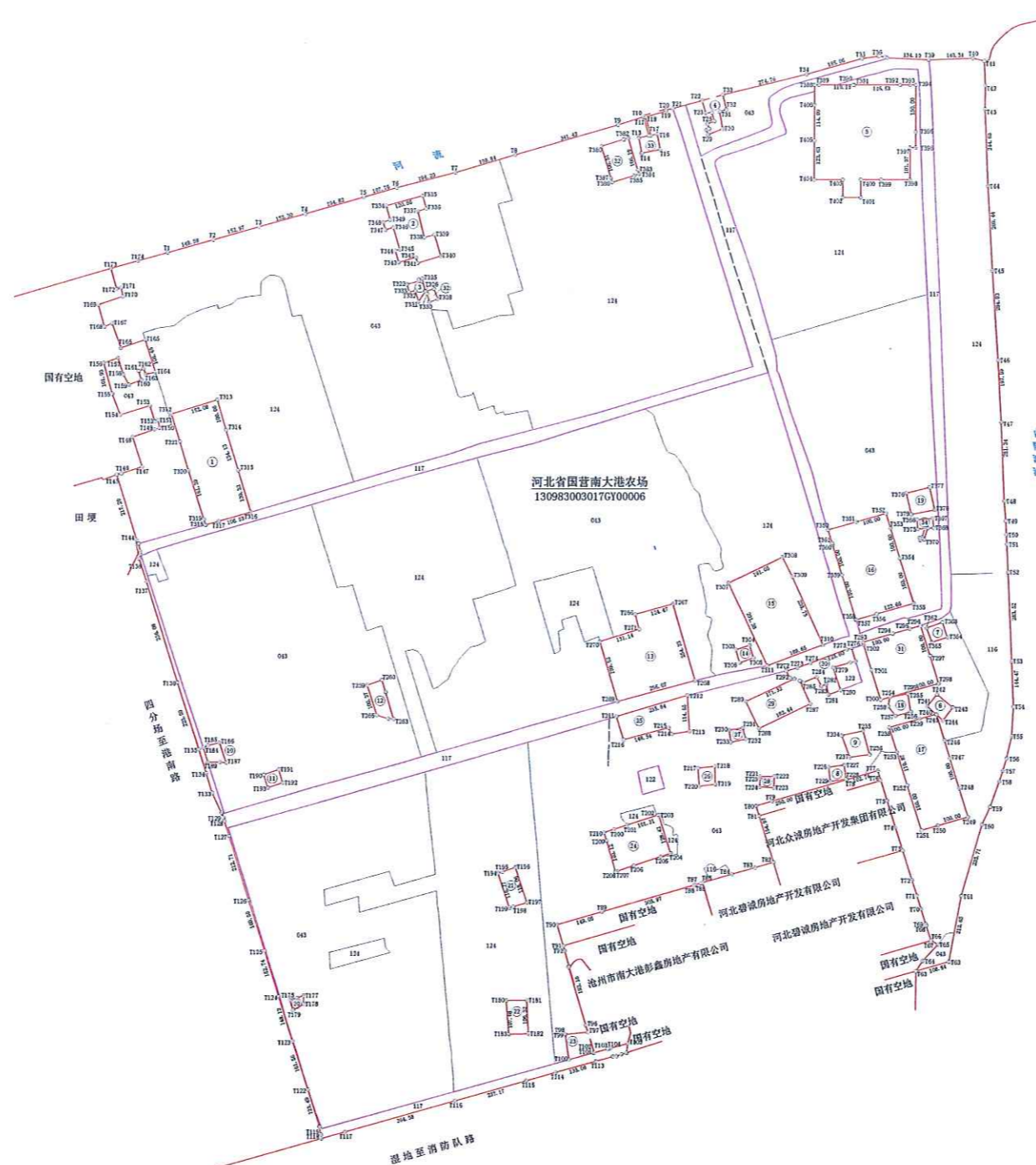
公示图

单位: m·□

宗地代码:	130983003017GY00006	土地权利人:	河北省国营南大港农场
所在图幅号:	4269.0-540.0,4269.0-541.0,4269.0-542.0,4268.0-539.0,4268.0-540.0,4268.0-541.0 4268.0-542.0,4267.0-539.0,4267.0-540.0,4267.0-541.0,4267.0-542.0,4266.0-539.0 4266.0-540.0,4266.0-541.0,4266.0-542.0,4265.0-540.0	宗地面积:	6299004.85
		农用地面积:	431687.95
		未利用地面积:	5867316.9



T9-110	66.00	T21-123	34.54
T10-111	4.16	T22-123	48.49
T11-112	64.51	T23-123	28.25
T12-113	32.56	T24-123	88.85
T13-114	68.03	T25-123	78.14
T14-115	63.03	T26-123	64.03
T15-116	59.52	T27-123	54.13
T16-117	71.02	T28-123	64.27
T17-118	69.79	T29-123	58.21
T18-119	67.14	T30-123	48.87
T19-120	4.39	T31-123	62.67
T20-121	23.27	T32-123	31.33
T21-122	96.49	T33-123	27.42
T22-123	41.11	T34-123	61.83
T23-124	18.91	T35-123	62.31
T24-125	28.92	T36-123	54.15
T25-126	25.43	T37-123	54.38
T26-127	16.70	T38-123	54.38
T27-128	1.79	T39-123	54.51
T28-129	18.45	T40-123	51.54
T29-130	56.49	T41-123	48.59
T30-131	56.47	T42-123	38.41
T31-132	22.41	T43-123	29.32
T32-133	65.24	T44-123	48.58
T33-134	54.11	T45-123	20.17
T34-135	29.35	T46-123	2.29
T35-136	6.07	T47-123	88.11
T36-137	26.93	T48-123	18.47
T37-138	74.45	T49-123	38.49
T38-139	75.45	T50-123	49.23
T39-140	63.42	T51-123	34.09
T40-141	43.33	T52-123	45.32
T41-142	30.74	T53-123	16.15
T42-143	89.81	T54-123	16.15
T43-144	94.85	T55-123	17.45
T44-145	71.12	T56-123	16.99
T45-146	41.04	T57-123	74.99
T46-147	24.91	T58-123	61.23
T47-148	48.18	T59-123	34.22
T48-149	38.04	T60-123	17.17
T49-150	28.43	T61-123	31.87
T50-151	28.33	T62-123	47.08
T51-152	45.07	T63-123	12.68
T52-153	50.47	T64-123	86.03
T53-154	8.73	T65-123	6.48
T54-155	48.83	T66-123	14.47
T55-156	45.43	T67-123	26.49
T56-157	51.37	T68-123	26.49
T57-158	78.55	T69-123	31.18
T58-159	87.88	T70-123	61.33
T59-160	68.39	T71-123	61.33
T60-161	33.01	T72-123	96.56
T61-162	53.43	T73-123	84.09
T62-163	33.01	T74-123	8.04
T63-164	61.65	T75-123	84.25
T64-165	76.18	T76-123	62.21
T65-166	97.28	T77-123	62.21
T66-167	5.48	T78-123	62.77
T67-168	14.66	T79-123	66.73
T68-169	5.47	T80-123	48.88
T69-170	69.47	T81-123	48.88
T70-171	16.07	T82-123	56.72
T71-172	68.59	T83-123	56.72
T72-173	3.13	T84-123	42.09
T73-174	3.13	T85-123	42.09
T74-175	22.27	T86-123	29.04
T75-176	71.87	T87-123	29.04
T76-177	0.55	T88-123	33.52
T77-178	81.68	T89-123	29.98
T78-179	83.97	T90-123	77.44
T79-180	2.52	T91-123	18.25
T80-181	44.83	T92-123	37.29
T81-182	8.42	T93-123	37.29
T82-183	87.28	T94-123	14.40
T83-184	28.27	T95-123	26.08
T84-185	1.37	T96-123	26.08
T85-186	16.14	T97-123	26.08
T86-187	0.49	T98-123	26.08
T87-188	15.11	T99-123	26.08
T88-189	11.06	T100-123	30.15
T89-190	6.70	T101-123	30.15
T90-191	56.45	T102-123	56.11
T91-192	96.33	T103-123	68.93
T92-193	18.44	T104-123	5.74
T93-194	12.42	T105-123	5.74
T94-195	26.93	T106-123	41.31
T95-196	0.33	T107-123	41.31
T96-197	10.27	T108-123	81.50
T97-198	13.25	T109-123	81.50
T98-199	0.89	T110-123	38.09
T99-200	0.89	T111-123	38.09
T100-201	68.82	T112-123	37.81
T101-202	64.60	T113-123	13.08
T102-203	74.43	T114-123	8.04
T103-204	74.28	T115-123	7.99
T104-205	14.15	T116-123	26.76
T105-206	8.95	T117-123	26.76
T106-207	26.15	T118-123	30.09
T107-208	7.33	T119-123	30.09
T108-209	15.13	T120-123	31.72
T109-210	15.21	T121-123	31.72
T110-211	48.29	T122-123	36.37
T111-212	94.71	T123-123	36.37
T112-213	74.58	T124-123	14.48
T113-214	17.02	T125-123	14.48
T114-215	26.43	T126-123	14.99
T115-216	10.03	T127-123	14.99
T116-217	11.89	T128-123	11.50
T117-218	48.38	T129-123	11.50
T118-219	47.43	T130-123	3.17
T119-220	48.19	T131-123	71.09
T120-221	29.91	T132-123	17.33
T121-222	29.91	T133-123	17.33
T122-223	34.06	T134-123	81.08
T123-224	34.06	T135-123	81.08
T124-225	50.45	T136-123	56.79
T125-226	51.12	T137-123	56.79
T126-227	4.75	T138-123	44.44
T127-228	26.97	T139-123	44.44
T128-229	33.51	T140-123	44.44
T129-230	37.63	T141-123	44.44
T130-231	22.14	T142-123	44.44
T131-232	77.17	T143-123	44.44
T132-233	53.48	T144-123	44.44
T133-234	57.18	T145-123	44.44
T134-235	53.33	T146-123	44.44
T135-236	58.38	T147-123	44.44
T136-237	44.68	T148-123	44.44
T137-238	46.43	T149-123	44.44
T138-239	44.97	T150-123	44.44
T139-240	28.34	T151-123	44.44
T140-241	4.42	T152-123	44.44
T141-242	43.24	T153-123	44.44
T142-243	45.99	T154-123	44.44
T143-244	51.65	T155-123	44.44
T144-245	45.73	T156-123	44.44
T145-246	42.51	T157-123	44.44



注: ① 为国有空地  
 ② 南大港产业园区文化博物馆  
 ③ 中国石化天然气股份有限公司大港油田分公司  
 ④ 中国石化天然气股份有限公司大港油田分公司

制图日期: 2020年5月  
 审核日期: 2020年5月

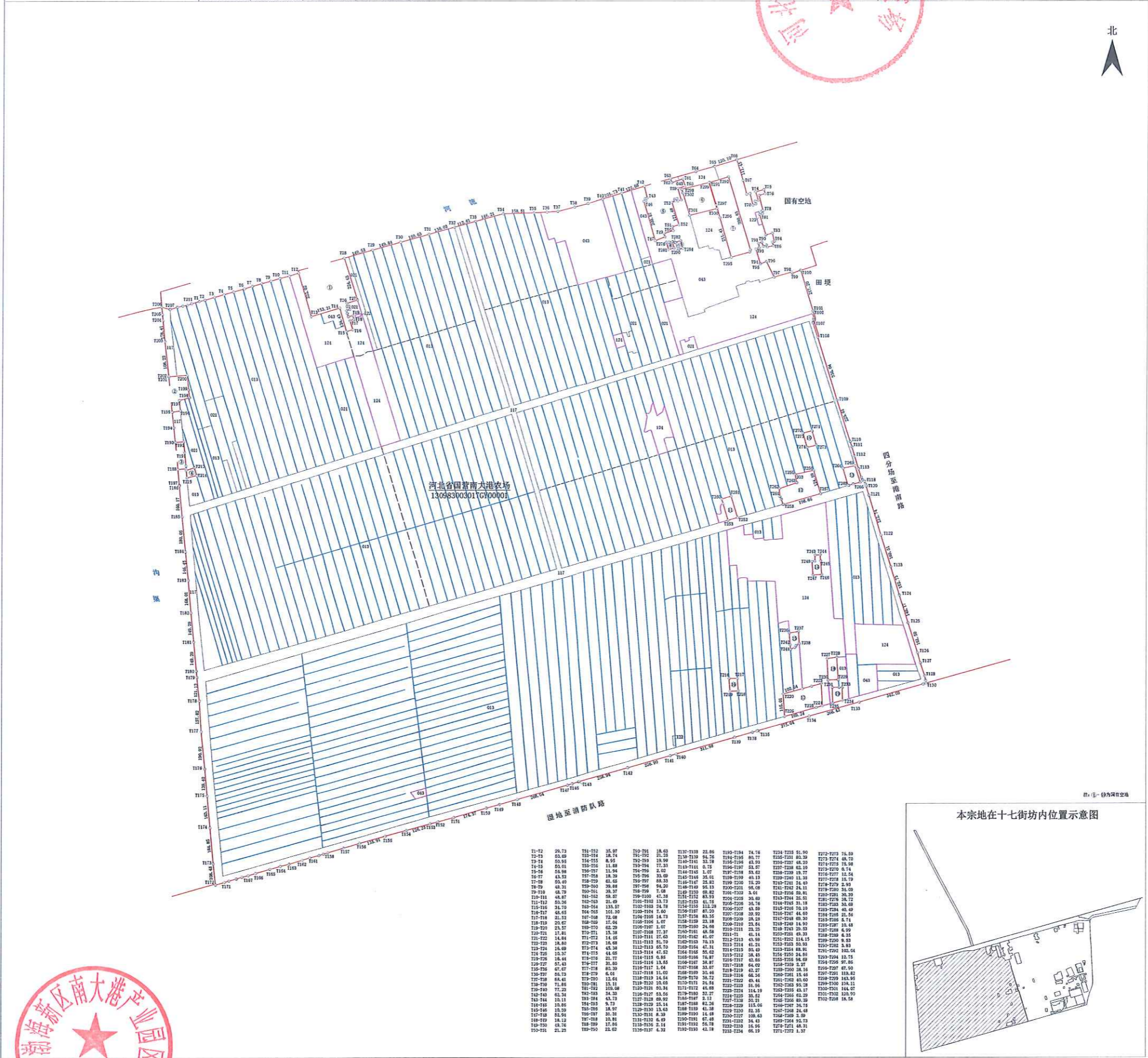
3030022374

公示图

单位: m · m'

宗地代码: 130983003017GY0001  
 4268. 0-537. 0, 4268. 0-538. 0, 4268. 0-539. 0, 4267. 0-536. 0, 4267. 0-537. 0, 4267. 0-538. 0, 4267. 0-539. 0  
 4266. 0-536. 0, 4266. 0-537. 0, 4266. 0-538. 0, 4266. 0-539. 0, 4266. 0-540. 0, 4265. 0-536. 0, 4265. 0-537. 0  
 4265. 0-538. 0, 4265. 0-539. 0, 4265. 0-540. 0, 4264. 0-536. 0, 4264. 0-537. 0

土地权利人: 河北省国营南大港农场  
 宗地面积: 9698031. 87  
 农用地面积: 8695127. 68  
 未利用地面积: 1002904. 19



71-72	29.73	711-712	35.97	710-711	38.43	7107-7108	22.86	7100-7104	74.76	7234-7238	51.90	712-713	18.99
72-73	55.69	713-714	18.74	712-713	21.33	7110-7113	54.26	7115-7116	65.77	7239-7243	62.39	714-715	18.98
73-74	55.68	715-716	8.95	714-715	8.95	7120-7123	37.37	7124-7125	62.91	7244-7248	48.20	716-717	18.98
74-75	55.68	717-718	11.80	716-717	11.80	7124-7125	62.91	7126-7127	62.91	7249-7253	48.20	718-719	18.98
75-76	58.98	719-720	11.94	718-719	11.94	7128-7131	37.63	7132-7133	41.07	7254-7258	48.20	720-721	18.98
76-77	45.52	721-722	14.64	720-721	14.64	7134-7135	47.91	7136-7137	47.91	7259-7263	48.20	722-723	18.98
77-78	55.49	723-724	16.60	722-723	16.60	7138-7139	47.91	7140-7141	47.91	7264-7268	48.20	724-725	18.98
78-79	48.31	725-726	20.68	724-725	20.68	7142-7143	47.91	7144-7145	47.91	7269-7273	48.20	726-727	18.98
79-80	48.79	727-728	20.37	726-727	20.37	7146-7147	47.91	7148-7149	47.91	7274-7278	48.20	728-729	18.98
80-81	48.87	729-730	20.87	728-729	20.87	7150-7151	47.91	7152-7153	47.91	7279-7283	48.20	730-731	18.98
81-82	45.36	731-732	21.69	730-731	21.69	7154-7155	47.91	7156-7157	47.91	7284-7288	48.20	732-733	18.98
82-83	46.65	733-734	101.20	732-733	101.20	7158-7159	47.91	7160-7161	47.91	7289-7293	48.20	734-735	18.98
83-84	21.03	735-736	17.00	734-735	17.00	7162-7163	47.91	7164-7165	47.91	7294-7298	48.20	736-737	18.98
84-85	23.67	737-738	17.00	736-737	17.00	7166-7167	47.91	7168-7169	47.91	7299-7303	48.20	738-739	18.98
85-86	23.57	739-740	62.20	738-739	62.20	7170-7171	47.91	7172-7173	47.91	7304-7308	48.20	740-741	18.98
86-87	17.81	741-742	15.38	740-741	15.38	7174-7175	47.91	7176-7177	47.91	7309-7313	48.20	742-743	18.98
87-88	14.84	743-744	14.64	742-743	14.64	7178-7179	47.91	7180-7181	47.91	7314-7318	48.20	744-745	18.98
88-89	18.60	745-746	15.68	744-745	15.68	7182-7183	47.91	7184-7185	47.91	7319-7323	48.20	746-747	18.98
89-90	16.40	747-748	45.38	746-747	45.38	7186-7187	47.91	7188-7189	47.91	7324-7328	48.20	748-749	18.98
90-91	16.44	749-750	21.77	748-749	21.77	7190-7191	47.91	7192-7193	47.91	7329-7333	48.20	750-751	18.98
91-92	37.43	751-752	13.57	750-751	13.57	7194-7195	47.91	7196-7197	47.91	7334-7338	48.20	752-753	18.98
92-93	58.13	753-754	8.39	752-753	8.39	7198-7199	47.91	7200-7201	47.91	7339-7343	48.20	754-755	18.98
93-94	88.41	755-756	6.01	754-755	6.01	7202-7203	47.91	7204-7205	47.91	7344-7348	48.20	756-757	18.98
94-95	77.22	757-758	12.46	756-757	12.46	7206-7207	47.91	7208-7209	47.91	7349-7353	48.20	758-759	18.98
95-96	77.22	759-760	15.11	758-759	15.11	7210-7211	47.91	7212-7213	47.91	7354-7358	48.20	760-761	18.98
96-97	77.22	761-762	100.68	760-761	100.68	7214-7215	47.91	7216-7217	47.91	7359-7363	48.20	762-763	18.98
97-98	62.34	763-764	45.78	762-763	45.78	7218-7219	47.91	7220-7221	47.91	7364-7368	48.20	764-765	18.98
98-99	18.59	765-766	9.73	764-765	9.73	7222-7223	47.91	7224-7225	47.91	7369-7373	48.20	766-767	18.98
99-00	18.59	767-768	18.97	766-767	18.97	7226-7227	47.91	7228-7229	47.91	7374-7378	48.20	768-769	18.98
100-01	62.94	769-770	31.31	768-769	31.31	7230-7231	47.91	7232-7233	47.91	7379-7383	48.20	770-771	18.98
101-02	18.12	771-772	18.81	770-771	18.81	7234-7235	47.91	7236-7237	47.91	7384-7388	48.20	772-773	18.98
102-03	18.12	773-774	17.86	772-773	17.86	7238-7239	47.91	7240-7241	47.91	7389-7393	48.20	774-775	18.98
103-04	21.23	775-776	23.89	774-775	23.89	7242-7243	47.91	7244-7245	47.91	7394-7398	48.20	776-777	18.98



滨海新区南大港产业园区国土资源所



公示图

单位: m<sup>2</sup>

宗地代码:	130983003016GY00002	土地权利人:	河北省国营南大港农场
所在图幅号:	4266.0-531.0, 4266.0-532.0, 4265.0-531.0, 4265.0-532.0, 4264.0-531.0 4264.0-532.0, 4263.0-532.0, 4263.0-533.0	宗地面积:	2215978.18
		农用地面积:	386892.25
		未利用地面积:	1829085.93



本宗地在十六街坊内位置示意图



114-115	38.37	121-122	37.63
115-116	0.98	122-123	28.22
116-117	37.03	123-124	43.14
117-118	11.37	124-125	44.60
118-119	0.79	125-126	10.90
119-120	8.92	126-127	63.83
120-121	2.10	127-128	43.30
121-122	1.66	128-129	82.90
122-123	47.37	129-130	31.05
123-124	37.72	130-131	40.87
124-125	6.33	131-132	37.17
125-126	22.84	132-133	33.66
126-127	44.03	133-134	16.35
127-128	50.39	134-135	18.46
128-129	13.74	135-136	47.10
129-130	0.12	136-137	35.43
130-131	14.87	137-138	47.44
131-132	40.95	138-139	43.02
132-133	34.87	139-140	47.35
133-134	38.37	140-141	49.16
134-135	38.37	141-142	46.65
135-136	35.88	142-143	47.30
136-137	22.14	143-144	46.77
137-138	16.55	144-145	46.31
138-139	33.19	145-146	77.38
139-140	41.56	146-147	11.13
140-141	32.79	147-148	46.88
141-142	46.88	148-149	21.84
142-143	21.84	149-150	44.43
143-144	31.37	150-151	87.53
144-145	52.08	151-152	14.47
145-146	16.00		

①-⑩ 国有空地

渤海新区南大港产业园区国土资源所

2018年5月图例法测绘界址点  
制图日期:2018年5月4日  
审核日期:2018年5月5日 02237A

1: 7700

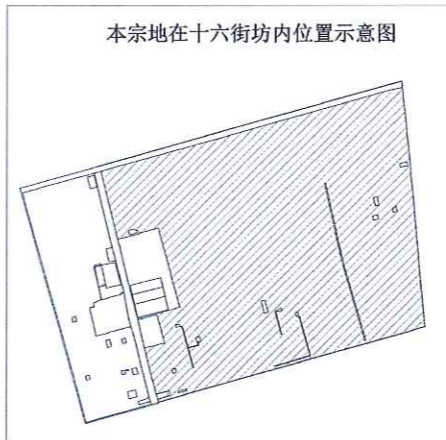
制图者: 杜梦飞  
审核者: 于明朝

公示图

单位: m<sup>2</sup>

宗地代码:	130983003016GY0001	土地权利人:	河北省国营南大港农场
所在图幅号:	4267. 0-533. 0, 4267. 0-534. 0, 4267. 0-535. 0, 4267. 0-536. 0, 4266. 0-532. 0, 4266. 0-534. 0, 4266. 0-535. 0, 4265. 0-532. 0, 4265. 0-533. 0, 4265. 0-535. 0, 4265. 0-536. 0, 4264. 0-532. 0, 4264. 0-533. 0, 4264. 0-534. 0等	宗地面积:	9990129. 19
		农用地面积:	9744771. 04
		未利用地面积:	245358. 15

T10-T12	18.18	T90-T92	16.82	T130-T132	55.83	T140-T142	13.15	T150-T152	18.50	T160-T162	14.41	T170-T172	15.38	T180-T182	47.43
T12-T14	24.74	T92-T94	22.66	T132-T134	20.45	T142-T144	13.00	T152-T154	6.47	T162-T164	6.50	T172-T174	11.30	T182-T184	21.30
T14-T16	28.88	T94-T96	37.47	T134-T136	41.53	T144-T146	41.13	T154-T156	24.99	T164-T166	11.29	T174-T176	24.92	T184-T186	24.92
T16-T18	4.04	T96-T98	30.99	T136-T138	44.60	T146-T148	45.89	T156-T158	40.60	T166-T168	11.23	T176-T178	18.94	T186-T188	18.94
T18-T20	41.50	T98-T100	31.44	T138-T140	22.20	T148-T150	133.74	T158-T160	15.00	T168-T170	1.11	T178-T180	43.13	T188-T190	43.13
T20-T22	31.00	T100-T102	54.85	T140-T142	43.47	T150-T152	129.45	T160-T162	58.32	T170-T172	38.19	T180-T182	45.81	T190-T192	45.81
T22-T24	2.13	T102-T104	15.13	T142-T144	8.78	T152-T154	5.00	T162-T164	7.49	T172-T174	7.04	T182-T184	21.04	T192-T194	21.04
T24-T26	32.27	T104-T106	37.54	T144-T146	43.08	T154-T156	33.94	T164-T166	7.04	T174-T176	10.45	T184-T186	44.33	T194-T196	44.33
T26-T28	6.52	T106-T108	2.29	T146-T148	43.37	T156-T158	27.26	T166-T168	6.47	T176-T178	10.46	T186-T188	55.34	T196-T198	55.34
T28-T30	4.25	T108-T110	27.48	T148-T150	34.48	T158-T160	55.69	T168-T170	7.08	T178-T180	8.45	T188-T190	15.29	T198-T200	15.29
T30-T32	11.68	T110-T112	59.75	T150-T152	38.58	T160-T162	38.00	T170-T172	8.00	T180-T182	7.57	T190-T192	14.13	T200-T202	32.03
T32-T34	33.97	T112-T114	33.93	T152-T154	58.00	T162-T164	28.59	T172-T174	12.33	T182-T184	6.47	T192-T194	28.56	T202-T204	28.56
T34-T36	23.10	T114-T116	66.18	T154-T156	28.23	T164-T166	28.13	T174-T176	31.97	T184-T186	7.04	T194-T196	26.25	T204-T206	26.25
T36-T38	44.49	T116-T118	39.42	T156-T158	33.89	T166-T168	4.33	T176-T178	33.19	T186-T188	1.04	T196-T198	41.84	T206-T208	41.84
T38-T40	25.95	T118-T120	14.41	T158-T160	25.48	T168-T170	2.07	T178-T180	31.23	T188-T190	10.00	T198-T200	37.34	T208-T210	37.34
T40-T42	35.95	T120-T122	4.96	T160-T162	128.87	T170-T172	5.18	T180-T182	1.11	T190-T192	58.42	T200-T202	61.84	T210-T212	61.84
T42-T44	67.91	T122-T124	55.94	T162-T164	35.82	T172-T174	6.09	T182-T184	31.23	T192-T194	10.00	T202-T204	37.34	T212-T214	37.34
T44-T46	15.98	T124-T126	8.38	T164-T166	3.87	T174-T176	14.64	T184-T186	14.64	T194-T196	20.46	T204-T206	20.46	T214-T216	20.46
T46-T48	1.74	T126-T128	55.18	T166-T168	65.00	T176-T178	25.49	T186-T188	25.97	T196-T198	20.46	T206-T208	15.83	T216-T218	15.83
T48-T50	11.70	T128-T130	43.77	T168-T170	14.17	T178-T180	24.52	T188-T190	15.80	T198-T200	32.03	T208-T210	45.83	T218-T220	45.83
T50-T52	61.74	T130-T132	31.92	T170-T172	25.48	T180-T182	13.83	T190-T192	28.83	T200-T202	4.14	T210-T212	21.14	T220-T222	21.14



①-④ 国有空地  
 ⑤ 公路  
 ⑥-⑧ 中国石油天然气股份有限公司大港油田分公司  
 ⑨ 国有空地  
 ⑩ 中国石化天然气股份有限公司大港油田分公司  
 ⑪ 国有空地  
 ⑫ 沧州宝通石油化工有限公司  
 ⑬ 国有空地

2018年5月图解法测绘成果  
 制图日期: 2018年5月4日  
 审核日期: 2018年5月5日

公示图

单位: m<sup>2</sup>

宗地代码:	130983003015GY0007	土地权利人:	河北省晋南大港农场	农用地面积:	6699294.58
所在图幅号:	4266.0-529.0, 4266.0-530.0, 4266.0-531.0, 4265.0-528.0, 4265.0-529.0, 4265.0-530.0, 4265.0-531.0, 4264.0-528.0, 4264.0-529.0, 4264.0-530.0, 4264.0-531.0, 4264.0-532.0, 4263.0-529.0, 4263.0-530.0, 4263.0-531.0, 4263.0-532.0, 4262.0-529.0	宗地面积:	7878210.99	未利用地面积:	1178916.41



710-715	8.99	1179-1180	3.46
715-720	22.12	1180-1185	28.70
720-725	64.04	1185-1190	4.91
725-730	31.56	1190-1195	35.58
730-735	61.31	1195-1200	6.10
735-740	32.65	1200-1205	38.58
740-745	44.94	1205-1210	15.18
745-750	33.84	1210-1215	18.47
750-755	63.28	1215-1220	15.22
755-760	26.28	1220-1225	2.89
760-765	45.28	1225-1230	1.87
765-770	4.42	1230-1235	25.40
770-775	23.49	1235-1240	45.54
775-780	35.25	1240-1245	46.38
780-785	2.07	1245-1250	2.44
785-790	18.44	1250-1255	3.17
790-795	11.48	1255-1260	2.58
795-800	2.34	1260-1265	44.95
800-805	5.84	1265-1270	44.67
805-810	13.49	1270-1275	2.42
810-815	84.04	1275-1280	45.85
815-820	3.71	1280-1285	20.82
820-825	28.26	1285-1290	25.08
825-830	11.89	1290-1295	44.23
830-835	20.00	1295-1300	45.88
835-840	50.00	1300-1305	13.21
840-845	10.10	1305-1310	12.01
845-850	28.47	1310-1315	30.60
850-855	1.87	1315-1320	10.37
855-860	118.15	1320-1325	21.28
860-865	158.00	1325-1330	21.47
865-870	2.73	1330-1335	15.92
870-875	33.58	1335-1340	22.27
875-880	23.29	1340-1345	18.45
880-885	4.03	1345-1350	39.43
885-890	14.17	1350-1355	14.76
890-895	54.88	1355-1360	65.17
895-900	1.41	1360-1365	1.93
900-905	10.09	1365-1370	32.75
905-910	18.21	1370-1375	45.45
910-915	13.24	1375-1380	37.87
915-920	1.31	1380-1385	25.96
920-925	41.92	1385-1390	42.96
925-930	7.14	1390-1395	53.10
930-935	5.72	1395-1400	43.88
935-940	20.21	1400-1405	7.18
940-945	1.46	1405-1410	14.37
945-950	33.34	1410-1415	28.55
950-955	3.58	1415-1420	12.73
955-960	6.94	1420-1425	45.74
960-965	92.09	1425-1430	87.87
965-970	150.00	1430-1435	53.03
970-975	150.00	1435-1440	21.42
975-980	32.53	1440-1445	57.29
980-985	25.45	1445-1450	28.21
985-990	37.68	1450-1455	27.00
990-995	4.29	1455-1460	8.49
995-1000	6.62	1460-1465	24.58
1000-1005	62.73	1465-1470	25.38
1005-1010	64.15	1470-1475	16.43
1010-1015	56.86	1475-1480	41.15
1015-1020	28.44	1480-1485	7.29
1020-1025	7.99	1485-1490	18.49
1025-1030	7.92	1490-1495	15.25
1030-1035	6.29	1495-1500	18.80
1035-1040	20.78	1500-1505	15.45
1040-1045	3.36	1505-1510	28.76
1045-1050	0.71	1510-1515	31.95
1050-1055	4.48	1515-1520	35.66
1055-1060	64.43		
1060-1065	20.15		
1065-1070	20.61		
1070-1075	31.49		
1075-1080	31.04		
1080-1085	20.59		
1085-1090	47.47		
1090-1095	38.41		
1095-1100	40.29		
1100-1105	38.99		
1105-1110	13.84		
1110-1115	18.97		
1115-1120	58.49		
1120-1125	28.23		
1125-1130	43.15		
1130-1135	20.08		
1135-1140	41.43		
1140-1145	63.47		
1145-1150	6.99		
1150-1155	11.43		
1155-1160	21.21		
1160-1165	25.89		
1165-1170	62.89		
1170-1175	64.43		
1175-1180	38.29		
1180-1185	28.73		
1185-1190	6.09		
1190-1195	42.79		
1195-1200	6.30		
1200-1205	42.04		
1205-1210	6.05		
1210-1215	44.23		
1215-1220	3.67		
1220-1225	17.45		
1225-1230	29.18		
1230-1235	21.41		



2018年5月图解法测绘界址点  
 制图日期: 2018年5月4日  
 审核日期: 2018年5月5日

制图者: 杜梦飞  
审核者: 于明朝

