
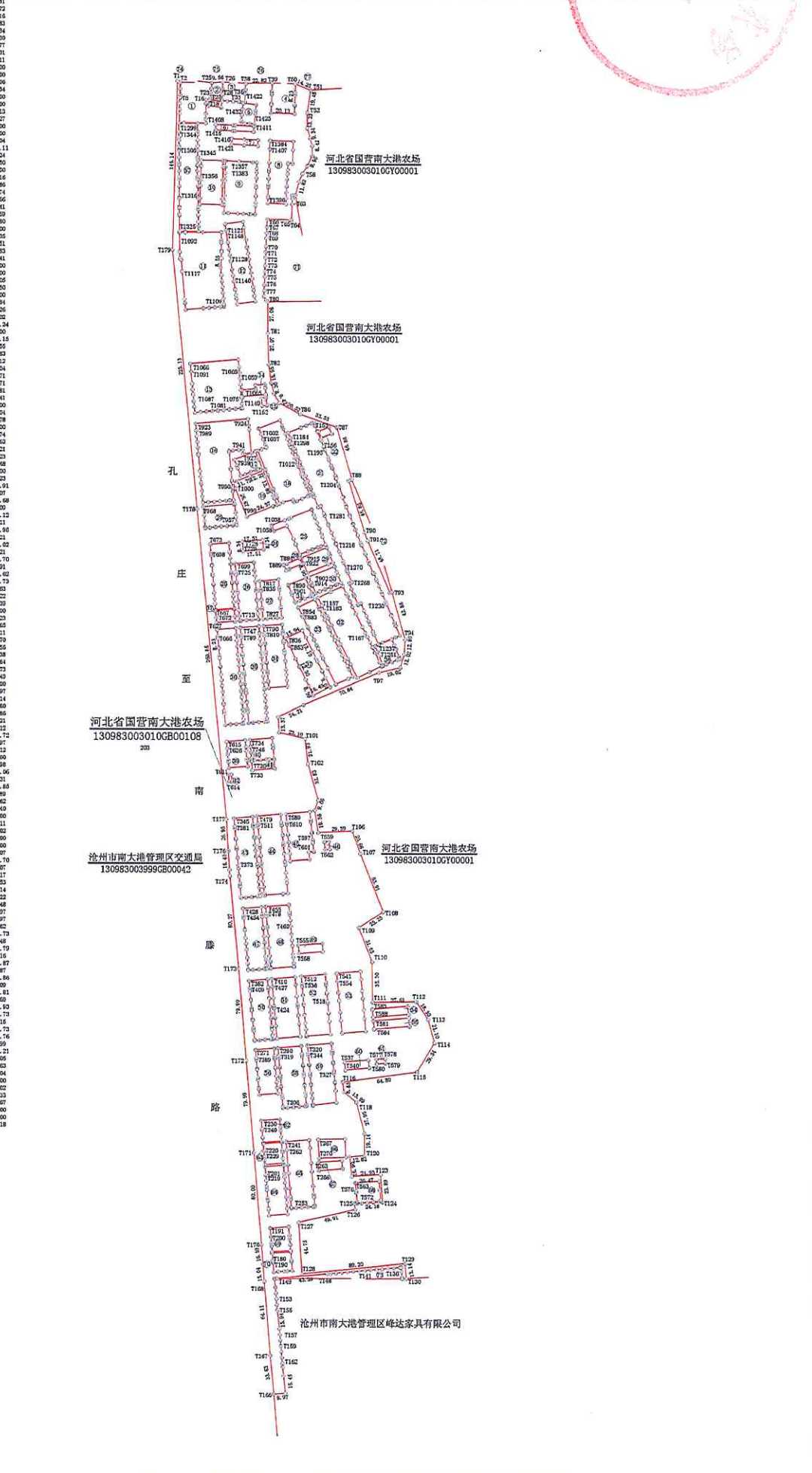


公示图

单位: m · m

宗地代码: 130983003010GB00108 土地权利人: 河北省国营南大港农场  
所在图幅号: 4258.0-538.0, 4257.0-538.0 宗地面积: 59492.03

Table with 2 columns: Parcel ID and Area. Lists numerous parcels with their corresponding areas in square meters.



2018年5月图解法测绘界址点  
制图日期: 2018年5月16日  
审核日期: 2018年5月17日

制图者: 杜梦飞  
审核者: 于明朝



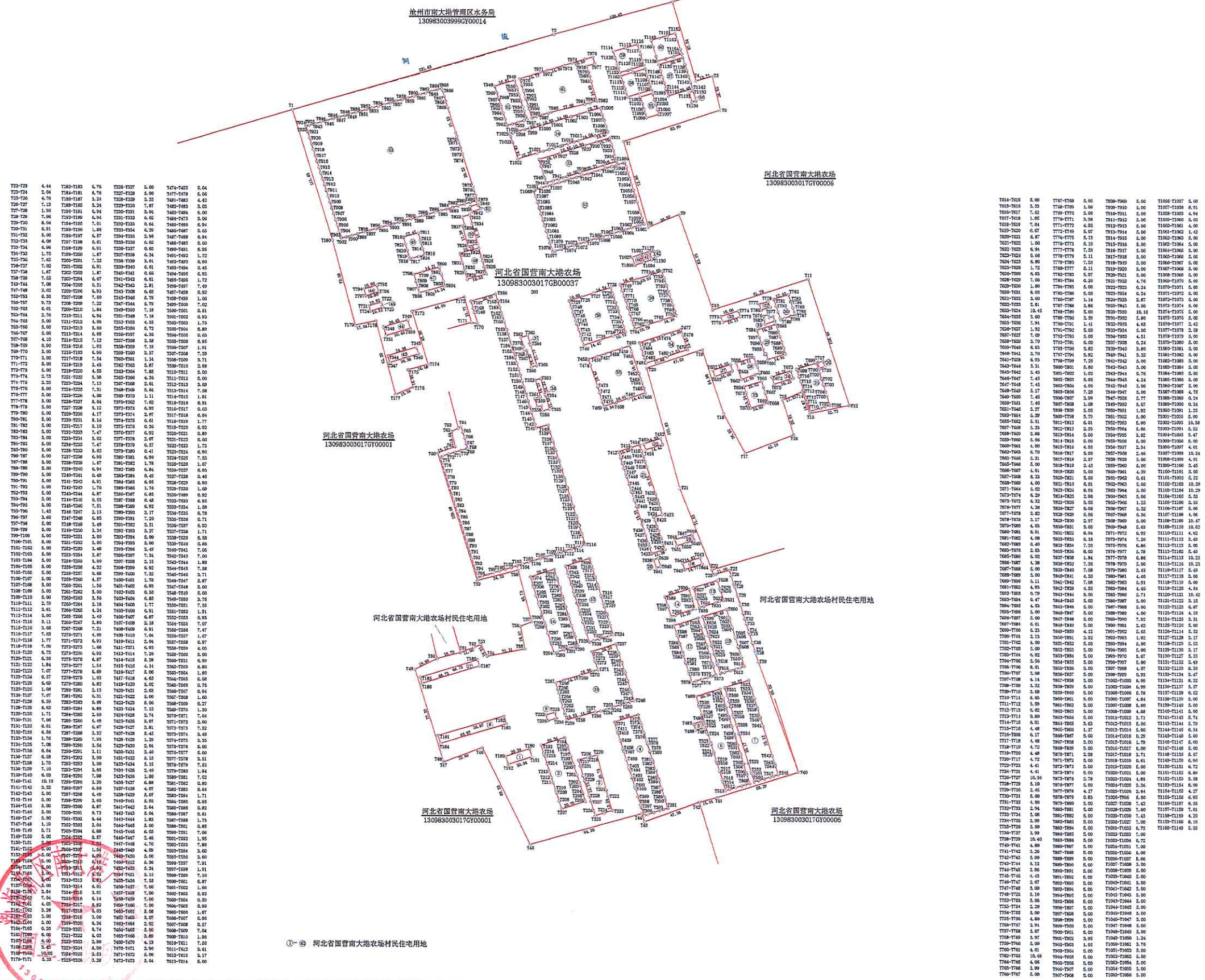
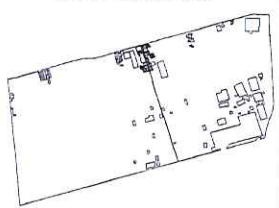
# 公示图



宗地代码: 所在图幅号:	130983003017GB00037 4268.0-539.0, 4267.0-539.0	土地权利人: 宗地面积:	河北省国营南大港农场 96882.53
-----------------	---	-----------------	------------------------

单位: m·m<sup>2</sup>

本宗地在十七街坊内位置示意图



沧州市南大港管理区水务局

2018年5月图解测绘界址点  
制图日期: 2018年05月16日  
审核日期: 2018年05月17日

1: 1750

制图者: 杜梦飞  
审核者: 于明朝